



Legende

-  Gewässer
-  Geltungsbereich

Gewässerstrukturkartierung (GSK) Fließgewässer Gesamtbewertung

-  1 - unverändert
-  2 - gering verändert
-  3 - mäßig verändert
-  4 - deutlich verändert
-  5 - stark verändert
-  6 - sehr stark verändert
-  7 - vollständig verändert
-  keine Bewertung

Quelle: „Gewässerstrukturkartierung von Fließgewässern in Bayern“ nach EG- WRRL, UmweltAtlas, März 2019

Flusswasserkörper (FWK) ökologischer Zustand (ohne Darstellung)

Sonniesgraben und Kleine Sur - mäßig



Quelle: Bewertung nach Anhang V WRRL, UmweltAtlas, März 2019

Flusswasserkörper (FWK) Chemischer Zustand (ohne Darstellung)

Sonniesgraben und Kleine Sur - nicht gut

Quelle: Bewertung nach Anhang IX WRRL, UmweltAtlas, März 2019

Schutzgebiet für Grund- und Quellwassergewinnung

- | Bestand | Vorschlag Wiesbach |
|--|--|
|  I Fassungsbereich |  I Fassungsbereich |
|  II engere Zone |  II engere Zone |
|  III weitere Zone |  III weitere Zone |
-  Altlasten
 -  Ainringer und Peracher Moos = Niedermoorflächen mit hohem Grundwasserstand

Flächennutzungsplan mit integriertem Landschaftsplan Gemeinde Airing



Themenkarte 6 Wasser

erstellt am: 06.05.2013
geändert: 25.09.2019

AGL

Arbeitsgruppe für Landnutzungsplanung
Institut für ökologische Forschung

St. Andrästr. 8
D-82398 Etting-Polling
Tel. ++49 (0) 8802 - 91091
Fax ++49 (0) 8802 - 91092
E-mail office@agl-proebstl.de
www.agl-proebstl.de

Maßstab 1 : 30.000

0 500 1000 Meter



Bearbeitung: Dipl. Ing. Dr. Ulrike Pröbstl- Haider
Dipl. Ing. Maja Niemeyer